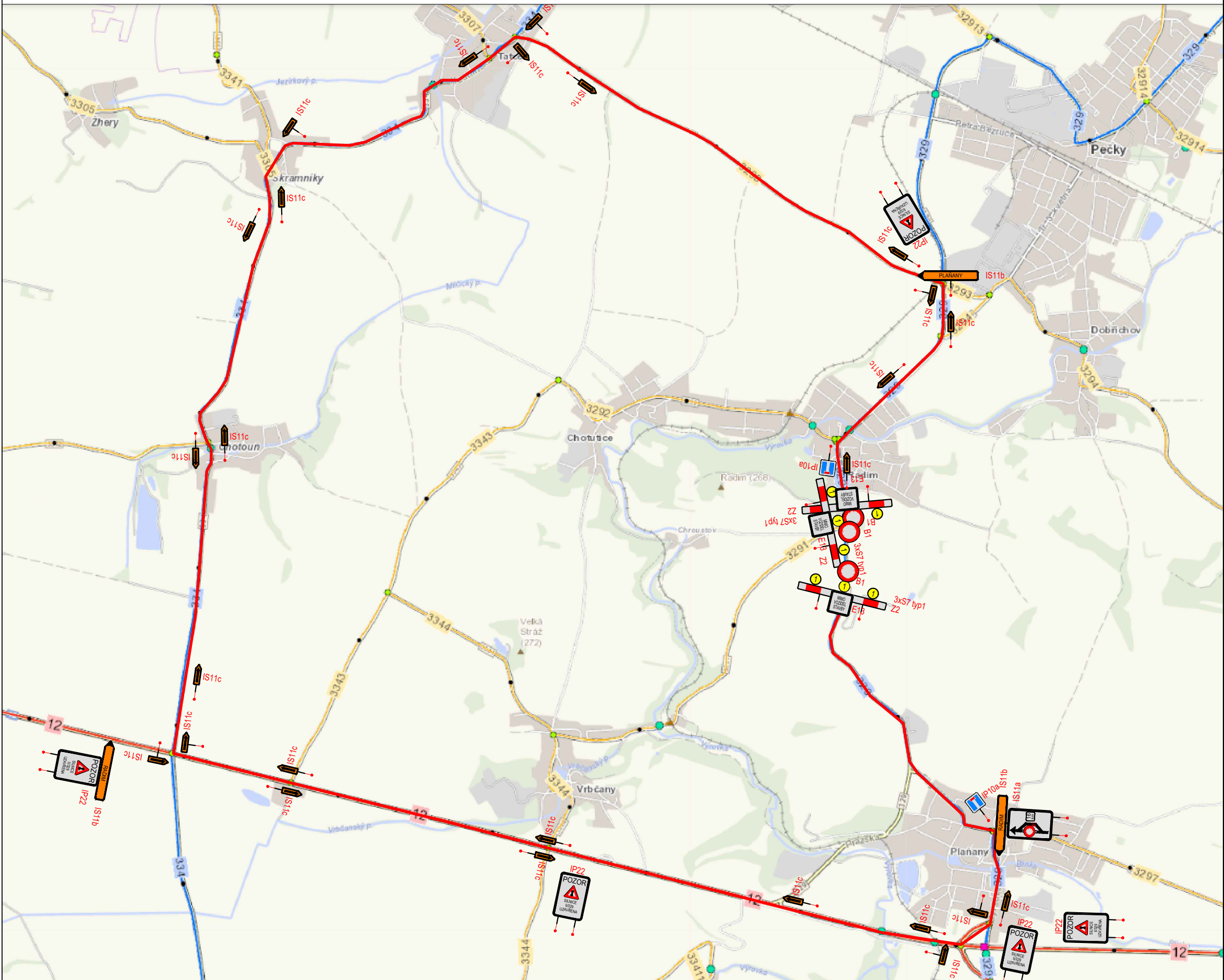
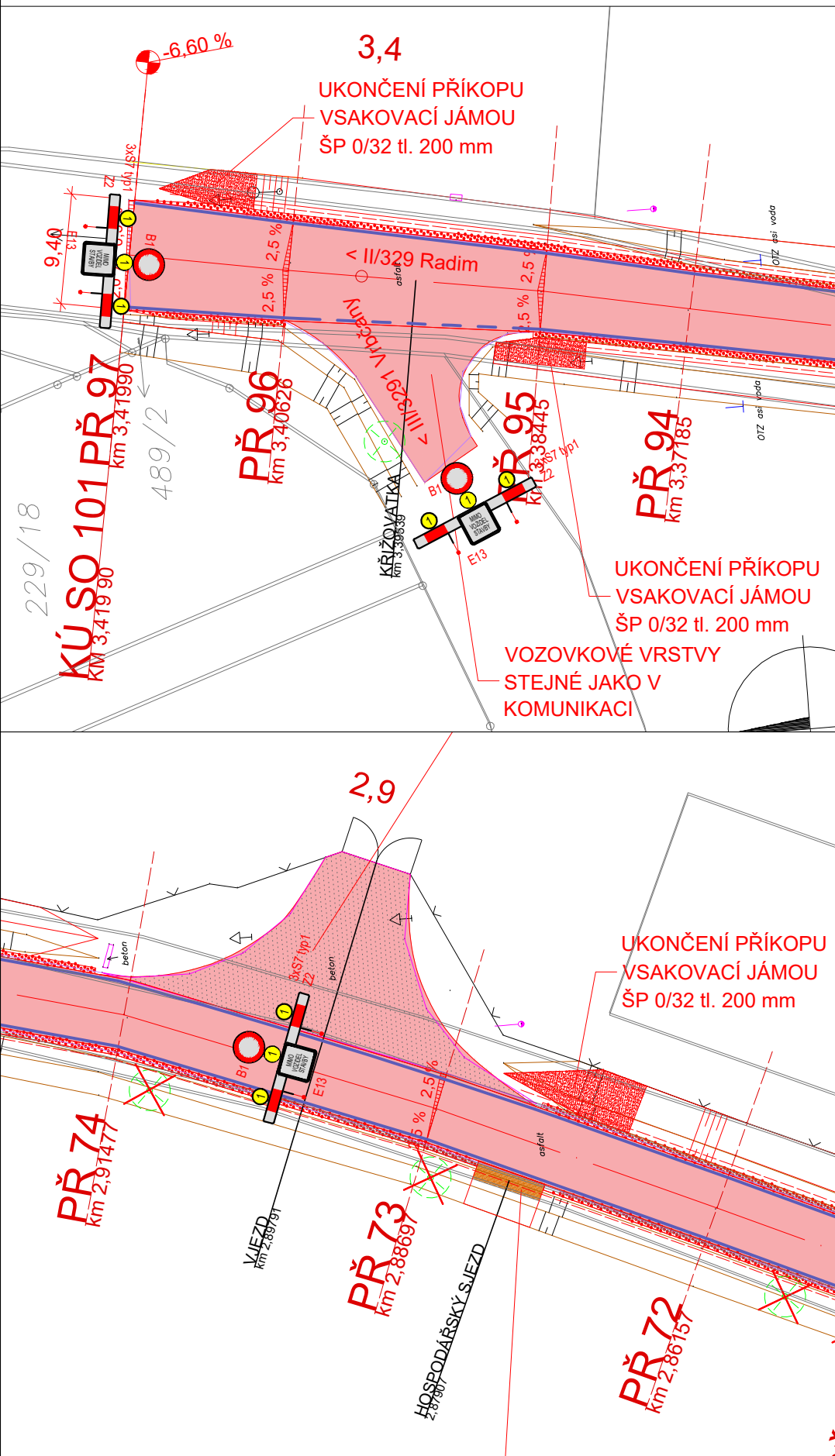


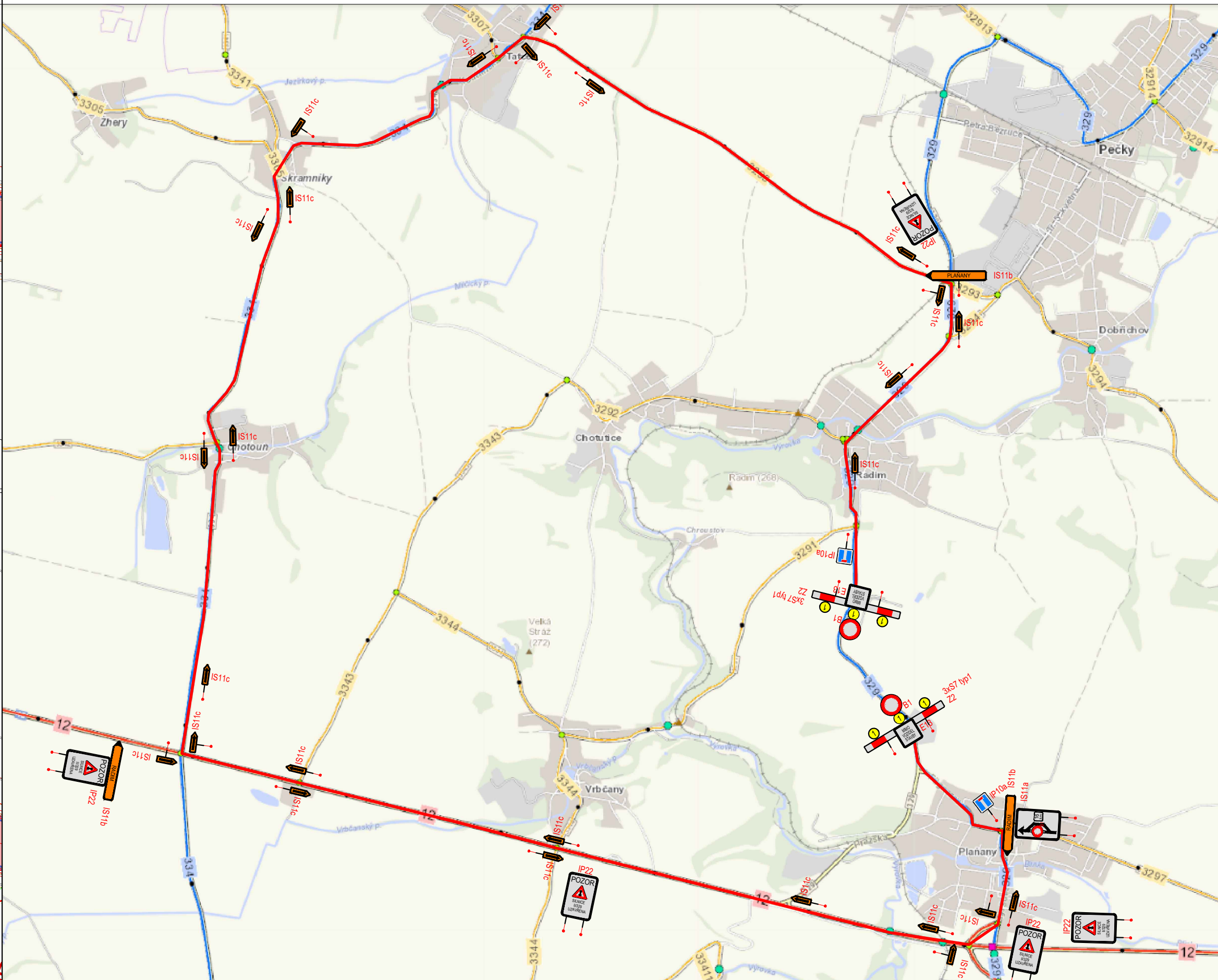
VYZNAČENÍ UZAVÍRKY A OBJÍZDNÉ TRASY  
PRACOVNÍHO ÚSEKU I. ETAPY V KM 3,419 90 - 2,897 91



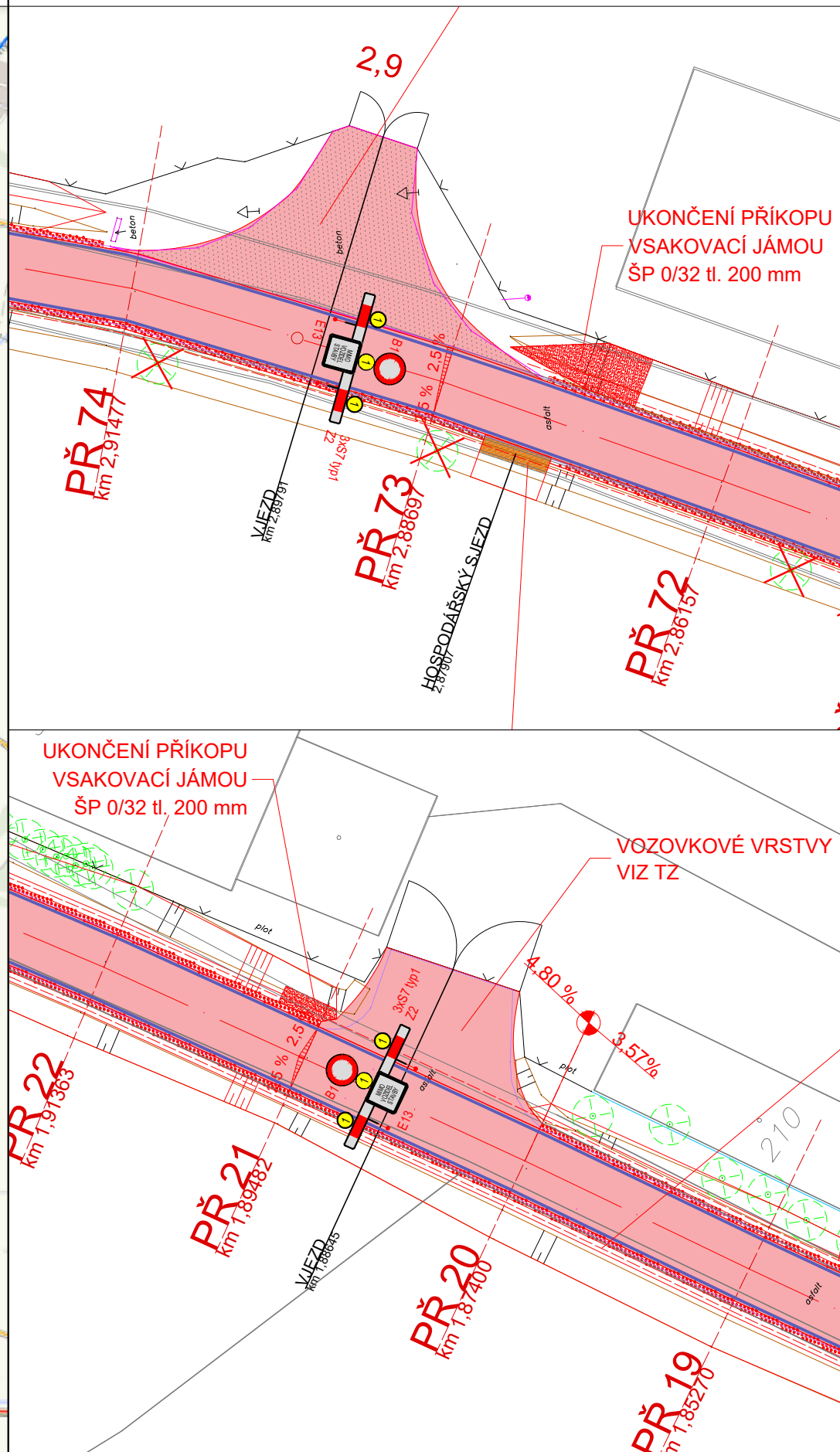
DETAIL UZAVÍRKY



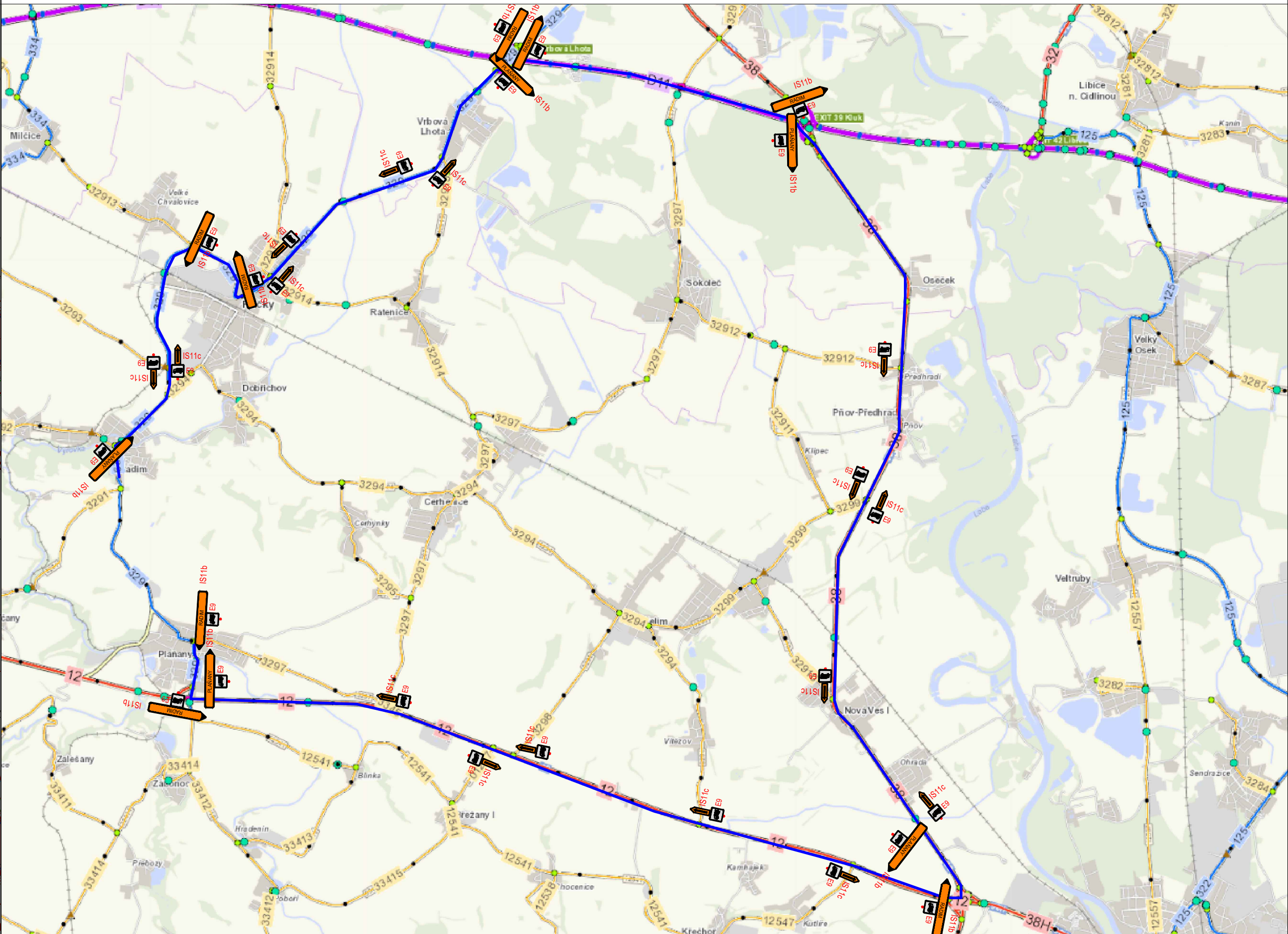
VYZNAČENÍ UZAVÍRKY A OBJÍZDNÉ TRASY  
PRACOVNÍHO ÚSEKU II. ETAPY V KM 2,897 91- 1,886 45



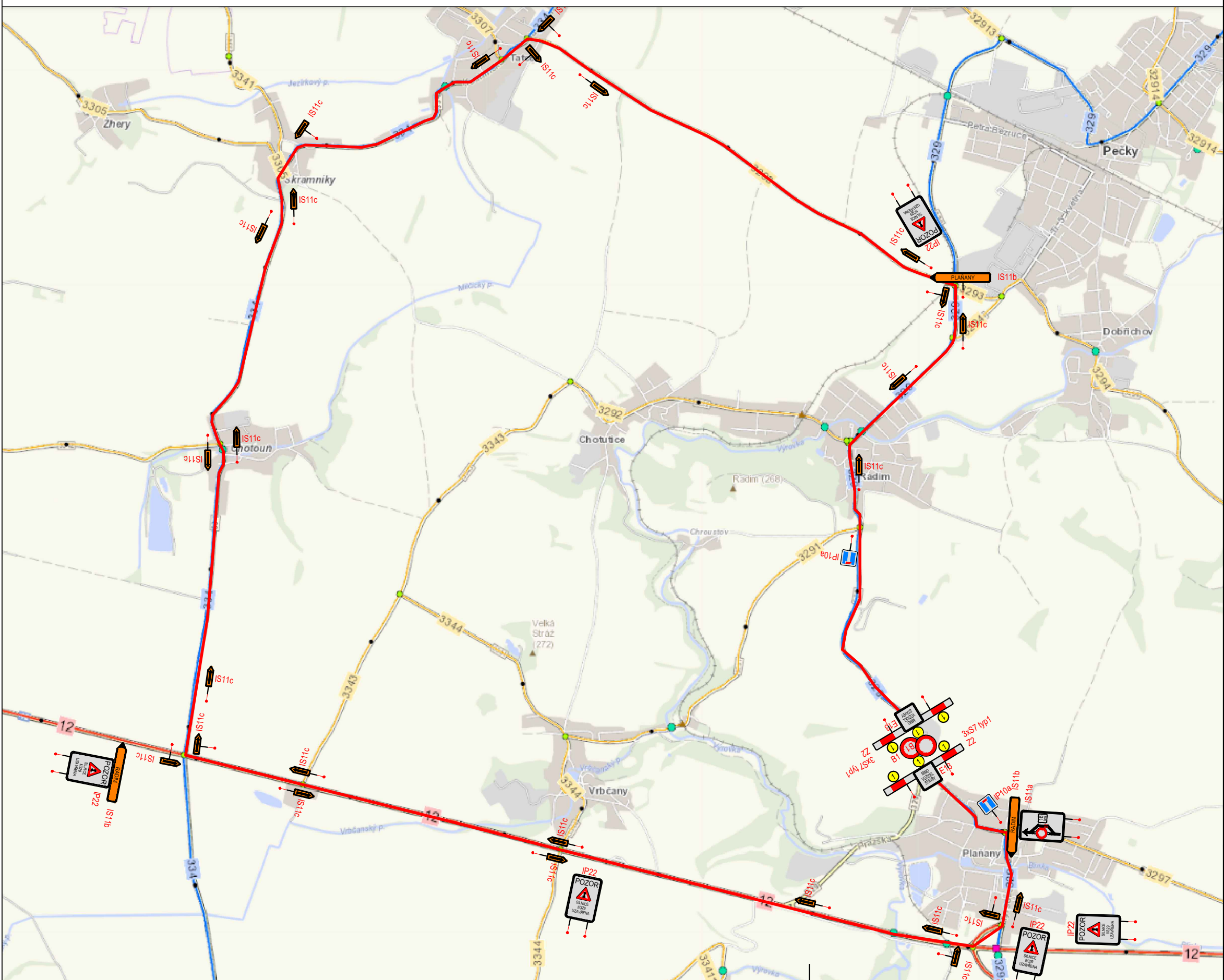
DETAIL UZAVÍRKY



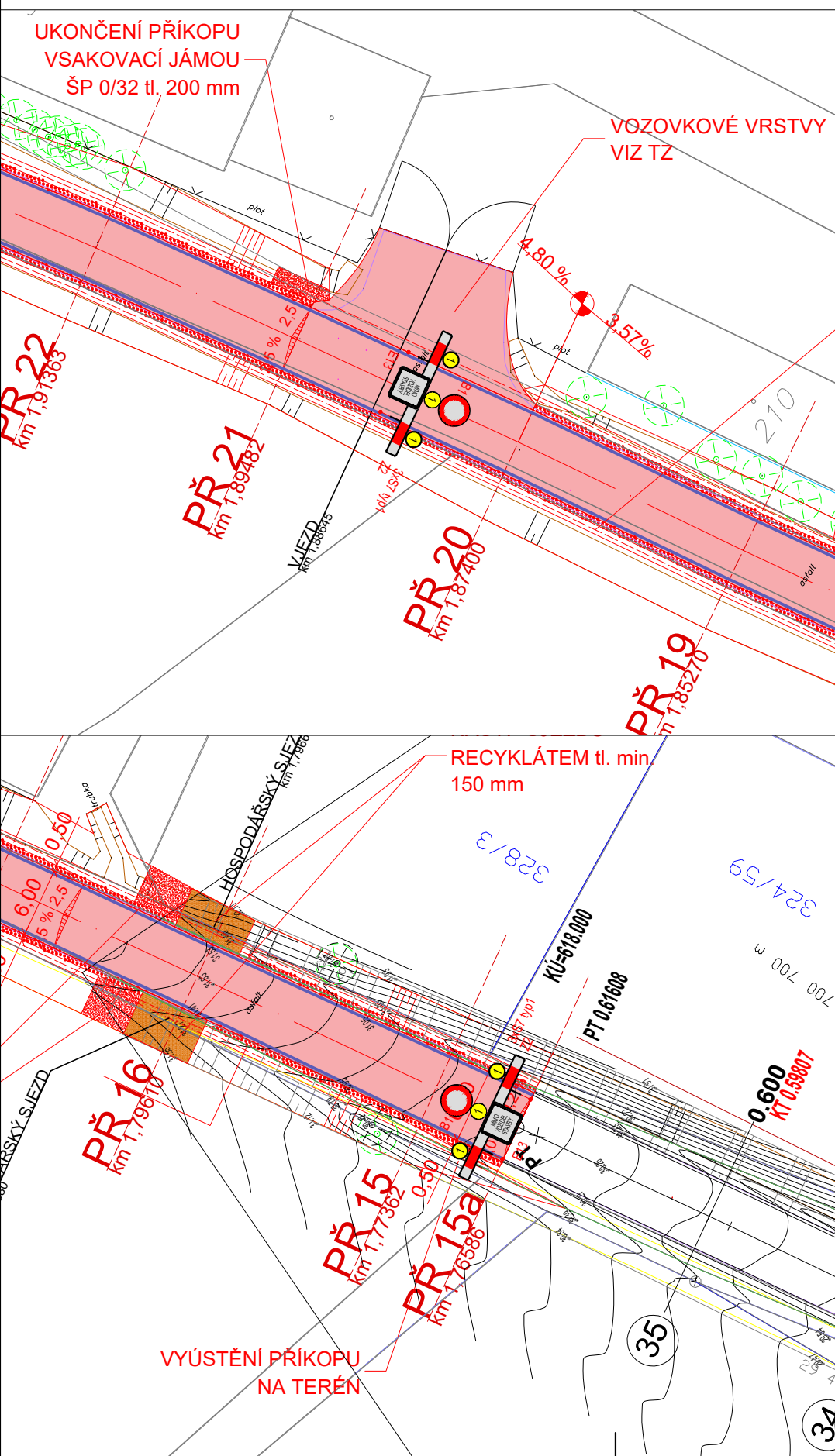
MOŽNÉ VYZNAČENÍ UZAVÍRKY A OBJÍZDNÉ TRASY PRO  
NÁKLADNÍ DOPRAVU



VYZNAČENÍ UZAVÍRKY A OBJÍZDNÉ TRASY  
PRACOVNÍHO ÚSEKU III. ETAPY V KM 1,886 45 - 1,765 86



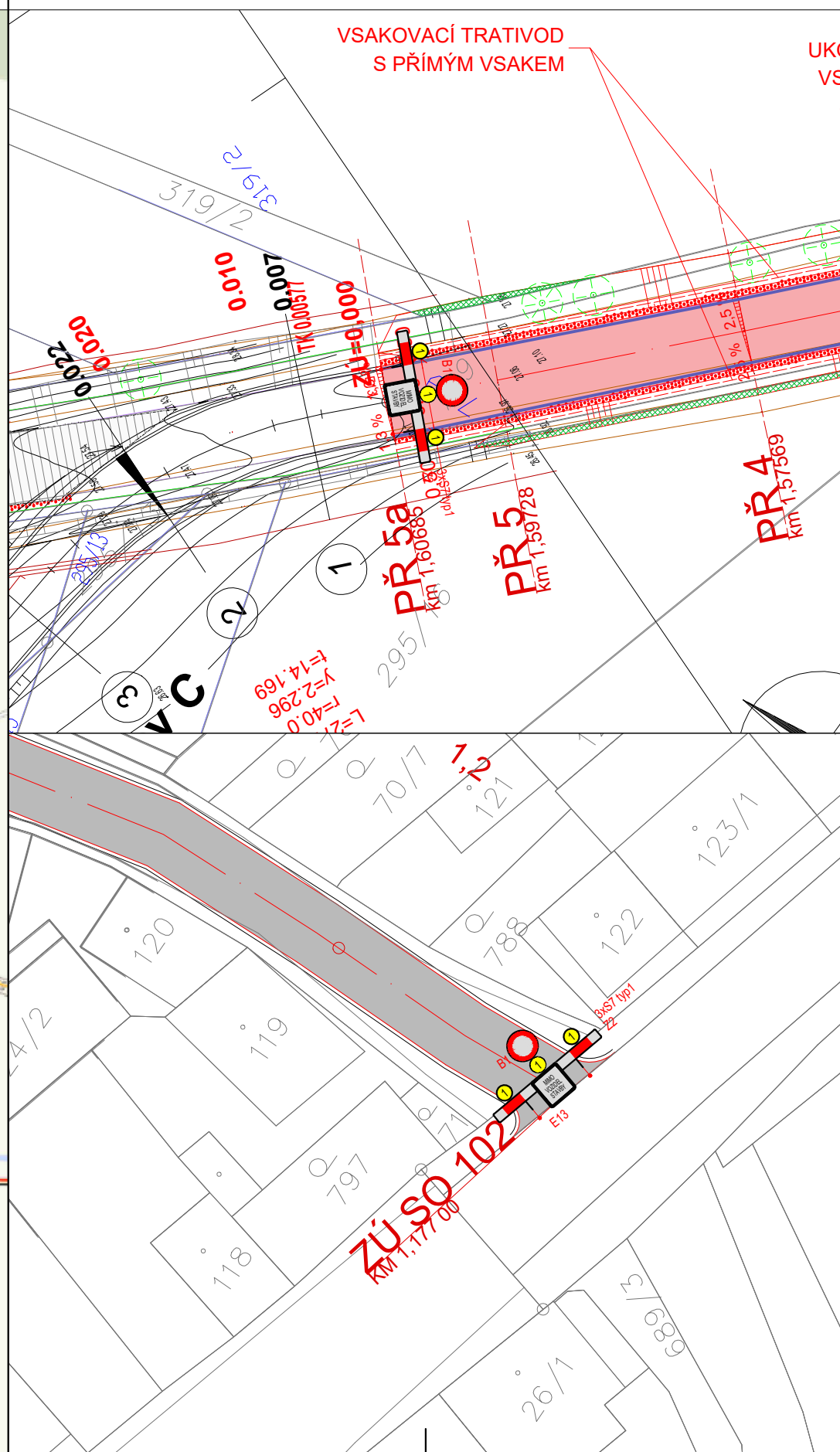
DETAIL UZAVÍRKY



VYZNAČENÍ UZAVÍRKY A OBJÍZDNÉ TRASY  
PRACOVNÍHO ÚSEKU IV. ETAPY V KM 1,606 85 - 1,177 00



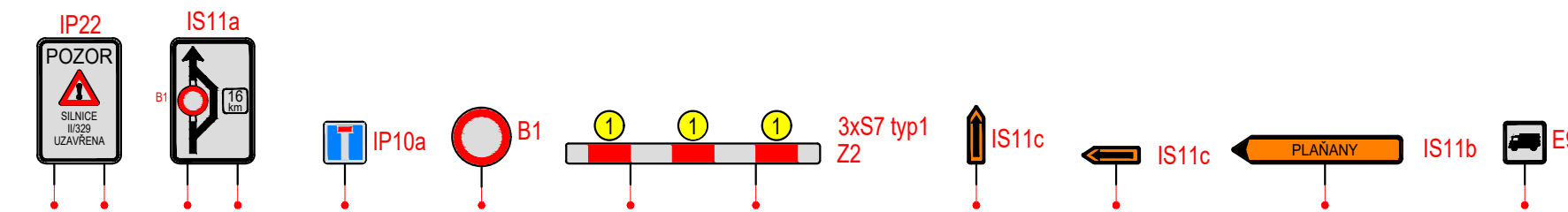
DETAIL UZAVÍRKY



LEGENDA:

- OBJÍZDNÁ TRASA - OSOBNÍ VOZIDLA
- OBJÍZDNÁ TRASA - NÁKLADNÍ VOZIDLA

SEZNAM PROVIZORNÍCH SVISLÝCH DOPRAVNÍCH ZNAČEK PRO OBJÍZDNÉ TRASY:



ČÍSLO ZNAČENÍ DLE TP 65 - Zásady pro dopravní značení na pozemních komunikacích

Číslo zakázky:		HIP	Ing. Jiří Šobol	<b>ForVia.cz</b> FORVIA CZ s.r.o. IČO: 0292468, DIČ: CZ0292468, Kolínská 1, 250 01 Podbrabý - Kluk
201723		---	---	
Schválil:		Zodp. projektant:	Ing. Jiří Šobol	
Ing. Jiří Šobol		info@forvia.cz	---	
Tech. kontrola:		Vypracoval:	Ing. Pavel Kefka	A5
Ing. Pavlína Nykodémová		kerka@forvia.cz	---	
Objednatel:		Katastr:	Pláňany, Radim u Kolína	
KŠUS Zborovská 11, Praha 5		Kraj:	Středočeský	
Akce:		Datum:	07/2020	Stupeň:
11/329 Pláňany - Radim				POPS
Objekt:		Souprava		Č. přílohy
SO 101				
SO 102				
Příloha:		Měřítko:		
DIO		-		